CONVENTION CADRE
PETITES VILLES DE DEMAIN

Annexe 2 : Atlas cartographique

pour la
Communauté de Communes du Val d'Argent
et les communes de
Sainte-Marie-Aux-Mines
et Sainte-Croix-Aux-Mines

Les cartes sont disponibles en ligne, pour impression à l'échelle, sur : valdargent.com

Version 1. Juillet 2023

Table des matières

Secteurs d'interventions Opération de Revitalisation du Territoire : Val d'Argent. 3
Secteur d'intervention Opération de Revitalisation du Territoire : zoom Sainte-Marie-Aux-Mines. 4
Secteur d'intervention Opération de Revitalisation du Territoire : zoom Sainte-Croix-Aux-Mines. 5

Périmètre d'étude de redynamisation : Sainte-Marie-Aux-Mines..... 6
Périmètre d'étude de redynamisation : Sainte-Croix-Aux-Mines 7

Les commerces de proximité à Sainte-Marie-Aux-Mines, données et relevé terrain Communauté de Communes. 9

Permis de louer : périmètre à Sainte-Marie-Aux-Mines 10
Permis de louer : périmètre à Sainte-Croix-Aux-Mines 11

Logements vacants à Sainte-Marie-Aux-Mines selon base LOVAC 2021..... 12
Logements vacants à Sainte-Croix-Aux-Mines selon base LOVAC 2021 et enquête terrain..... 13

Projets de redynamisation : localisation des projets à Sainte-Marie-Aux-Mines, secteur de la Petite Lièpvre. 14
Projets de redynamisation : localisation des projets à Sainte-Marie-Aux-Mines, secteur ouest - centre-ville..... 15
Projets de redynamisation : localisation des projets à Sainte-Marie-Aux-Mines, secteur rond-point Ribeauvillé. 16
Projets de redynamisation : localisation des projets à Sainte-Croix-Aux-Mines. 17
Projets de redynamisation : localisation des projets à Lièpvre et Rombach-le-Franc. 18

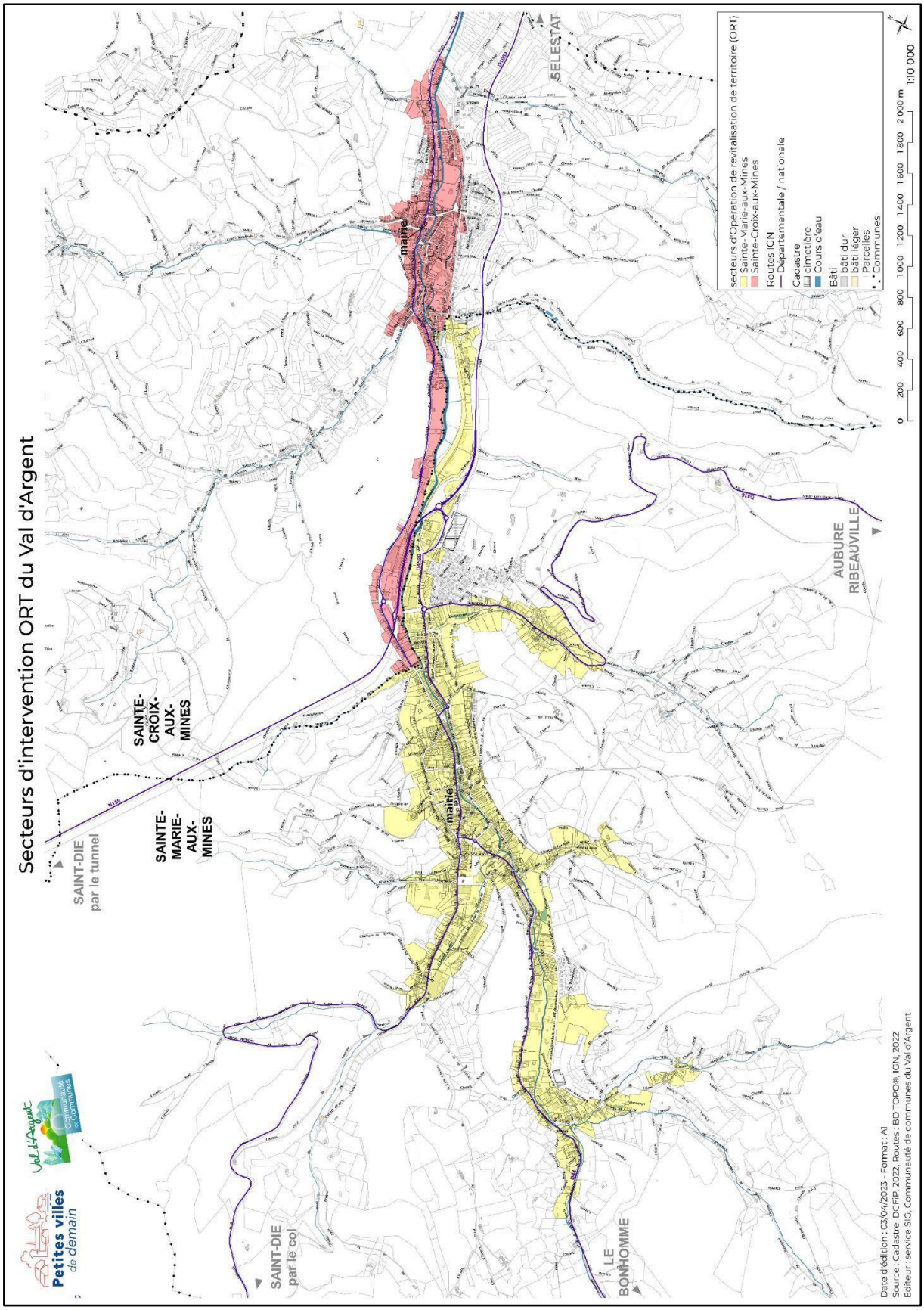

Secteurs d'interventions Opération de Revitalisation du Territoire : Val d'Argent.

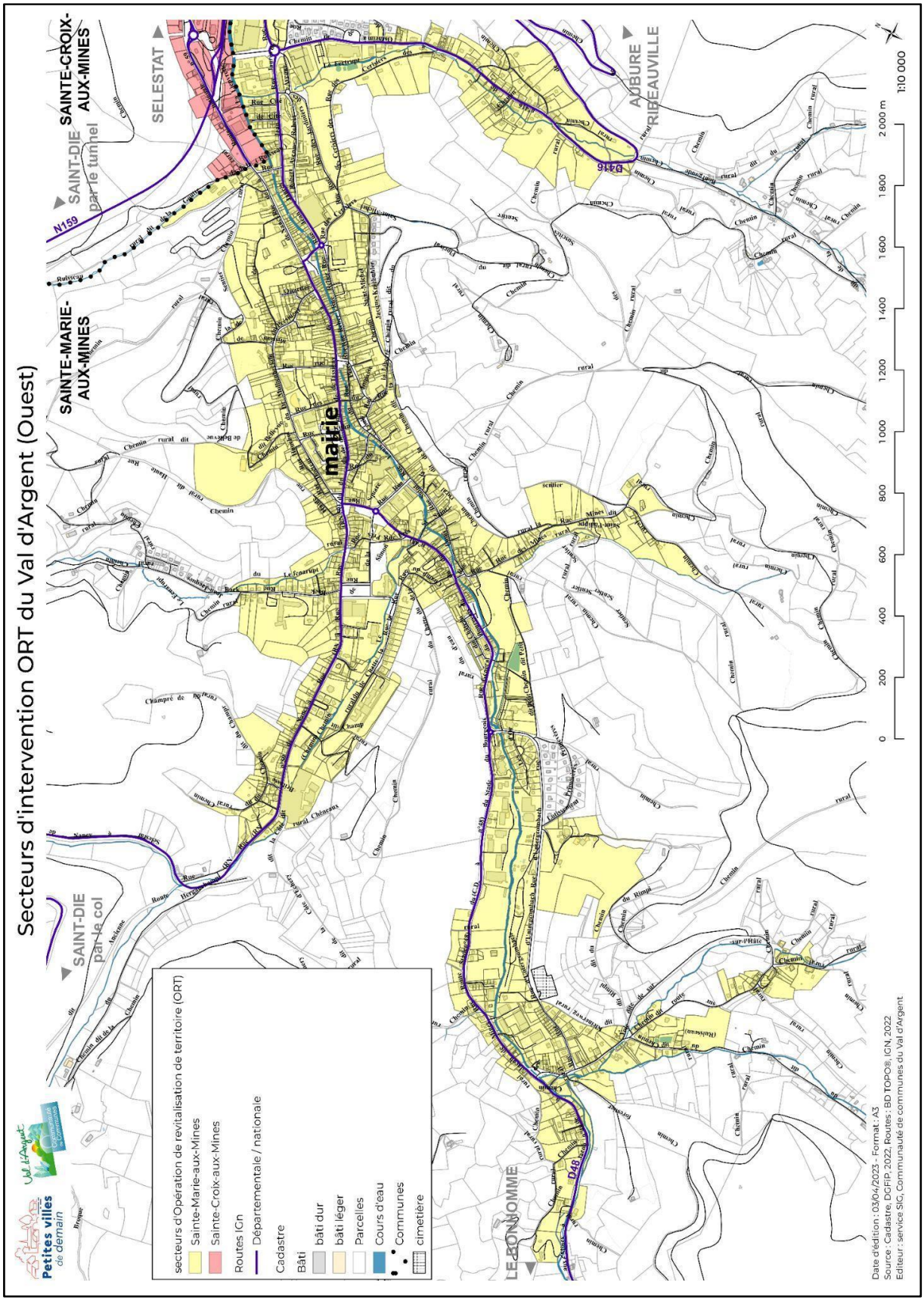

Secteur d'intervention Opération de Revitalisation du Territoire : zoom Sainte-Marie-Aux-Mines.

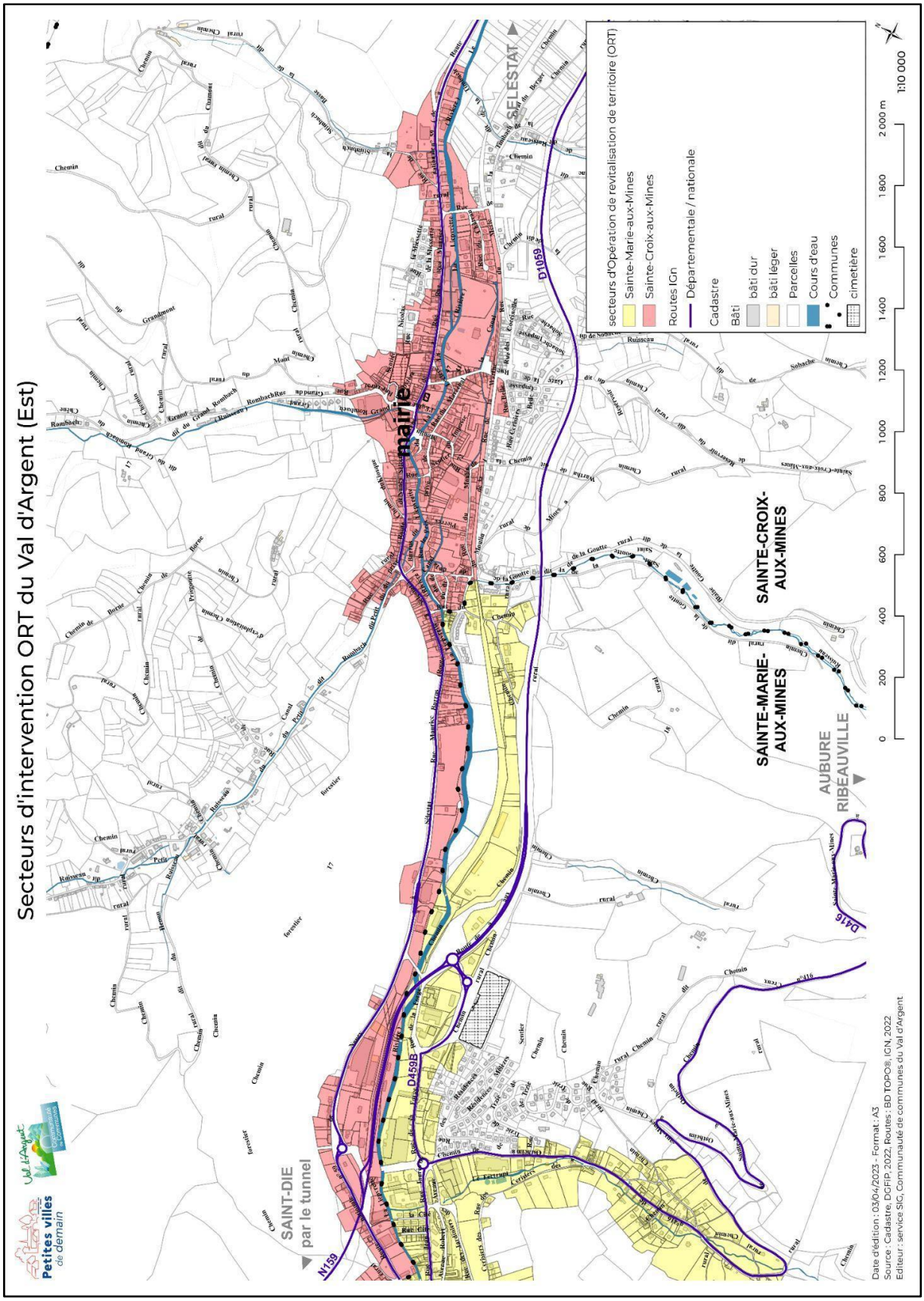

Secteur d'intervention Opération de Revitalisation du Territoire : zoom Sainte-Croix-Aux-Mines.

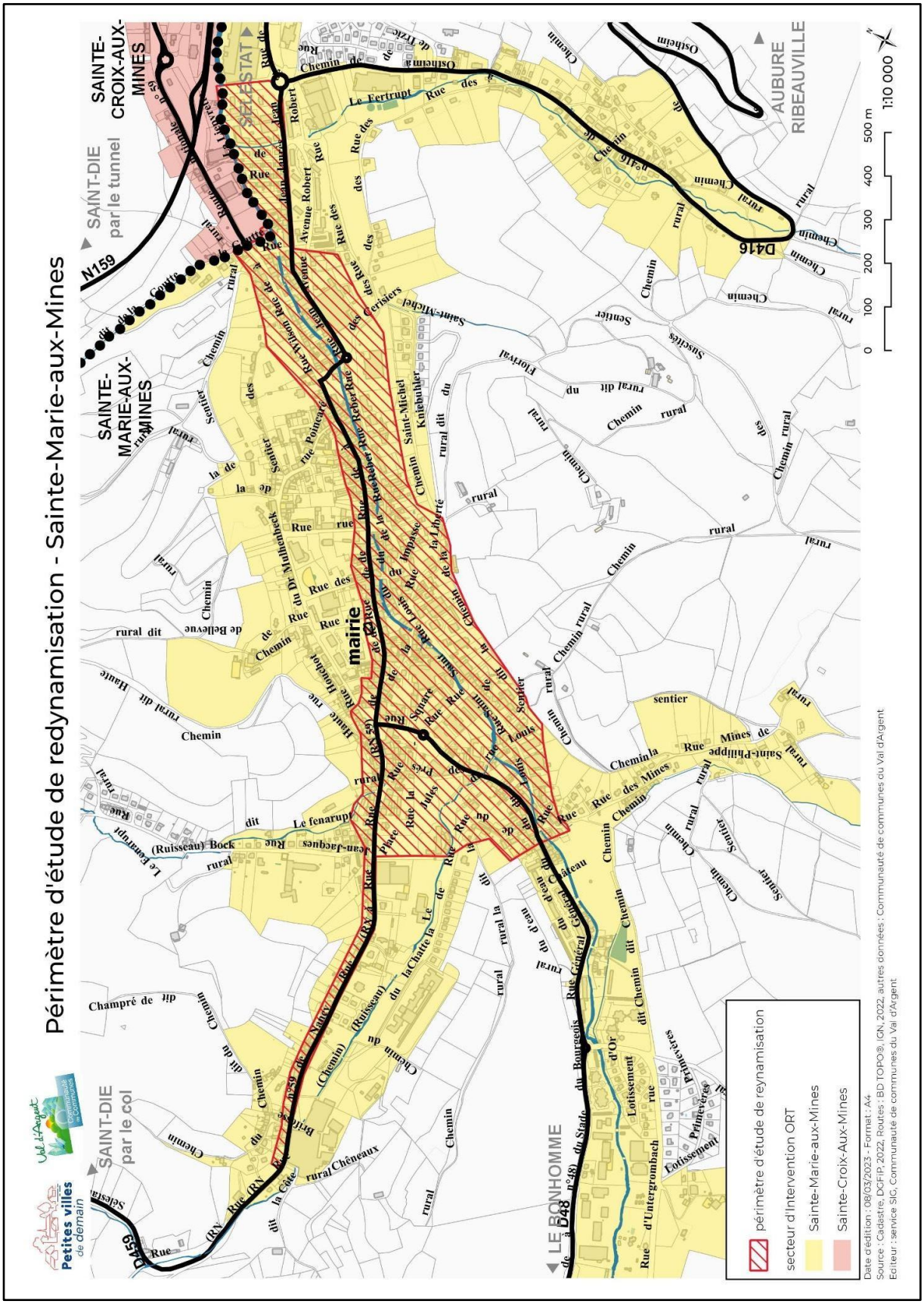

Périmètre d'étude de redynamisation : Sainte-Marie-Aux-Mines

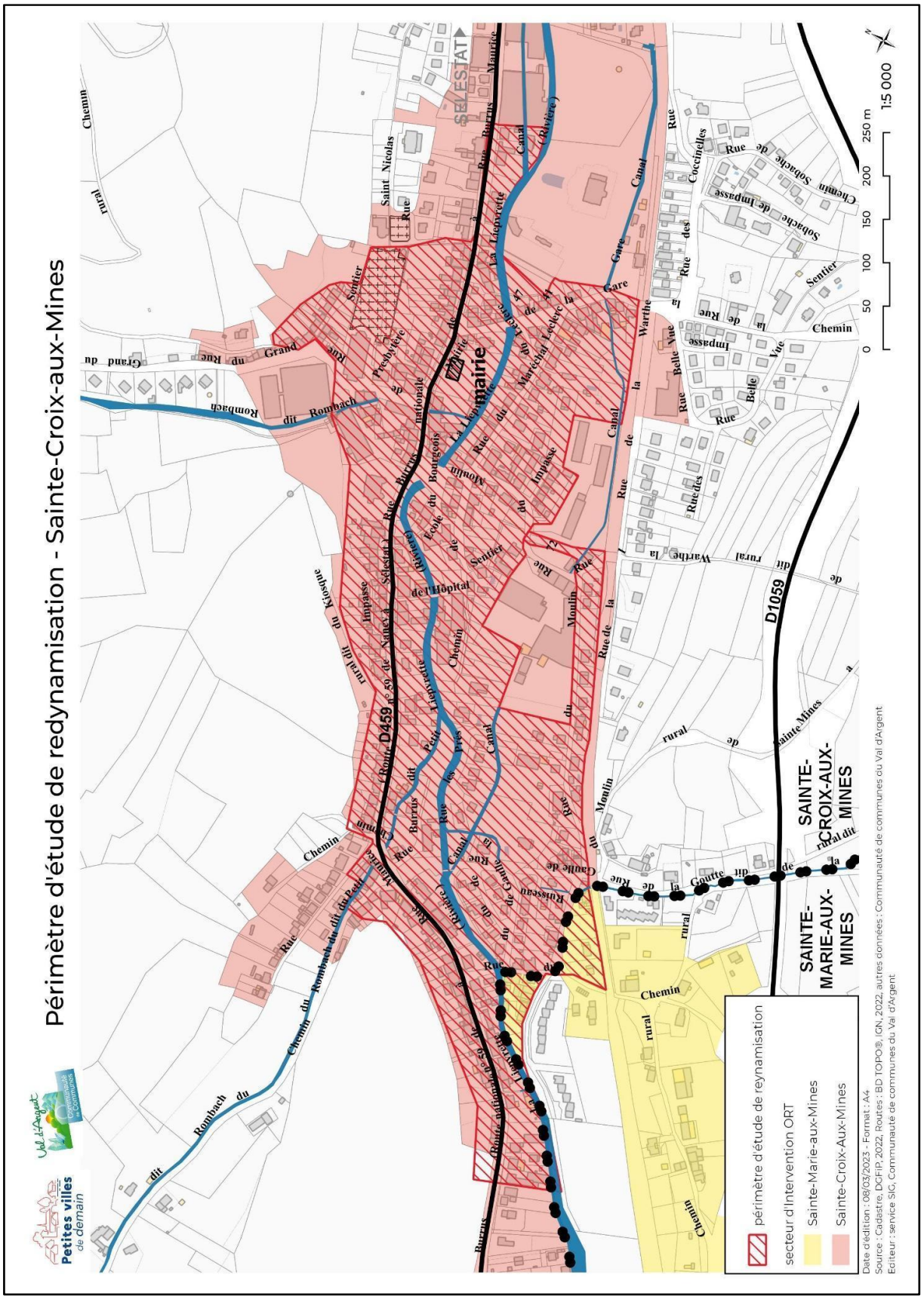

Périmètre d'étude de redynamisation : Sainte-Croix-Aux-Mines

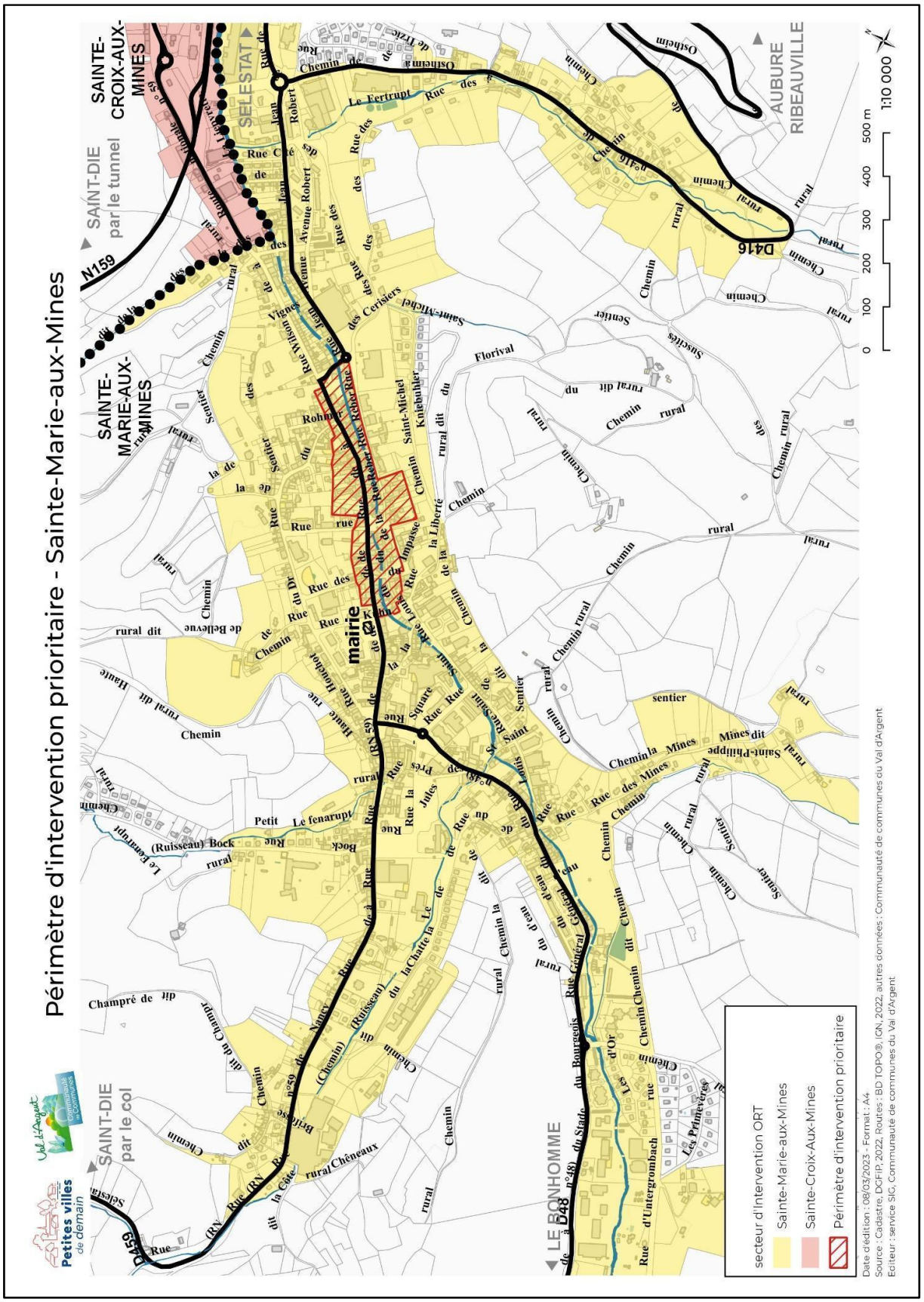

Périmètre d'étude de redynamisation : périmètre d'intervention prioritaire à Sainte-Marie-Aux-Mines

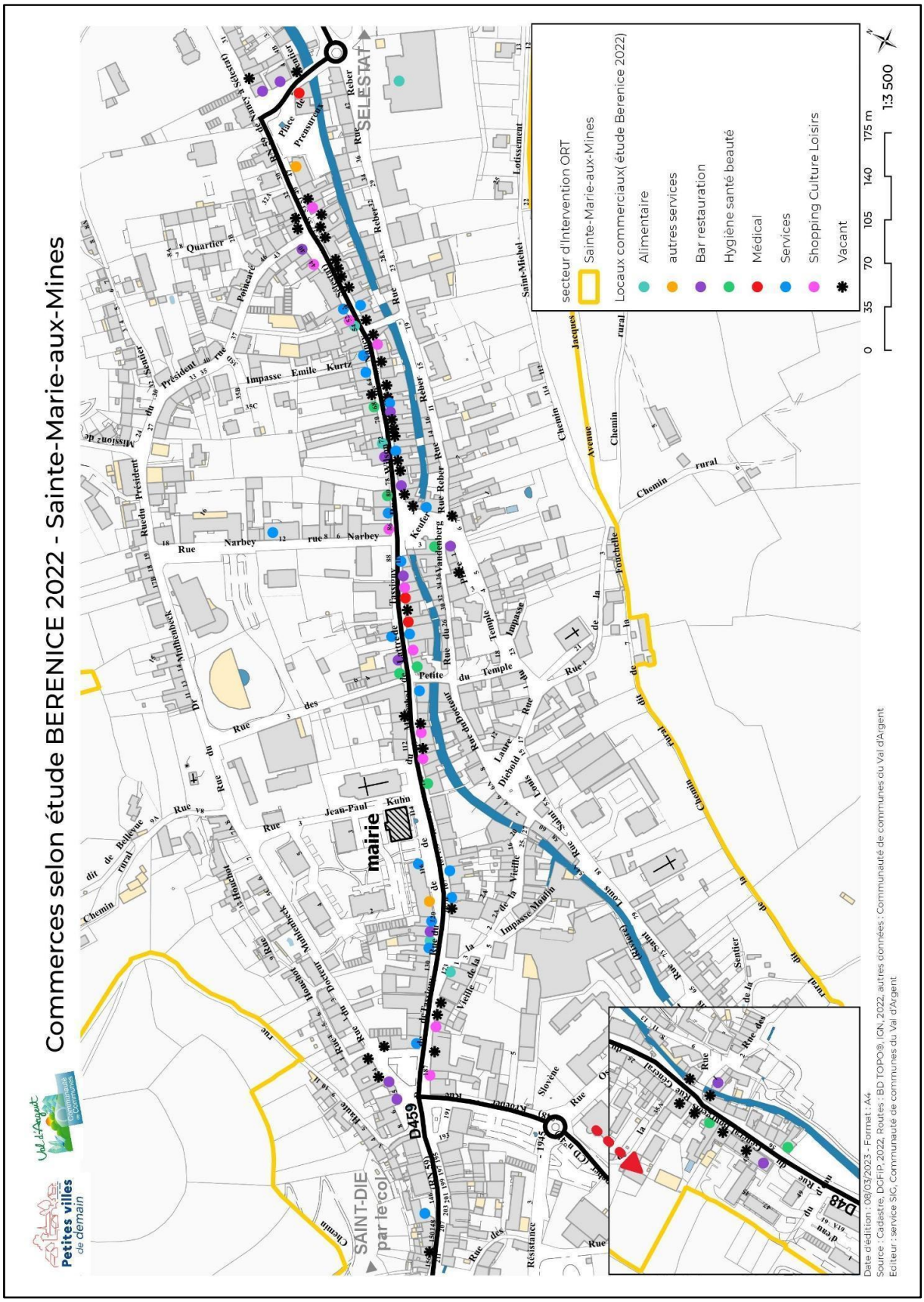

Les commerces de proximité à Sainte-Marie-Aux-Mines, données et relevé terrain Communauté de Communes.

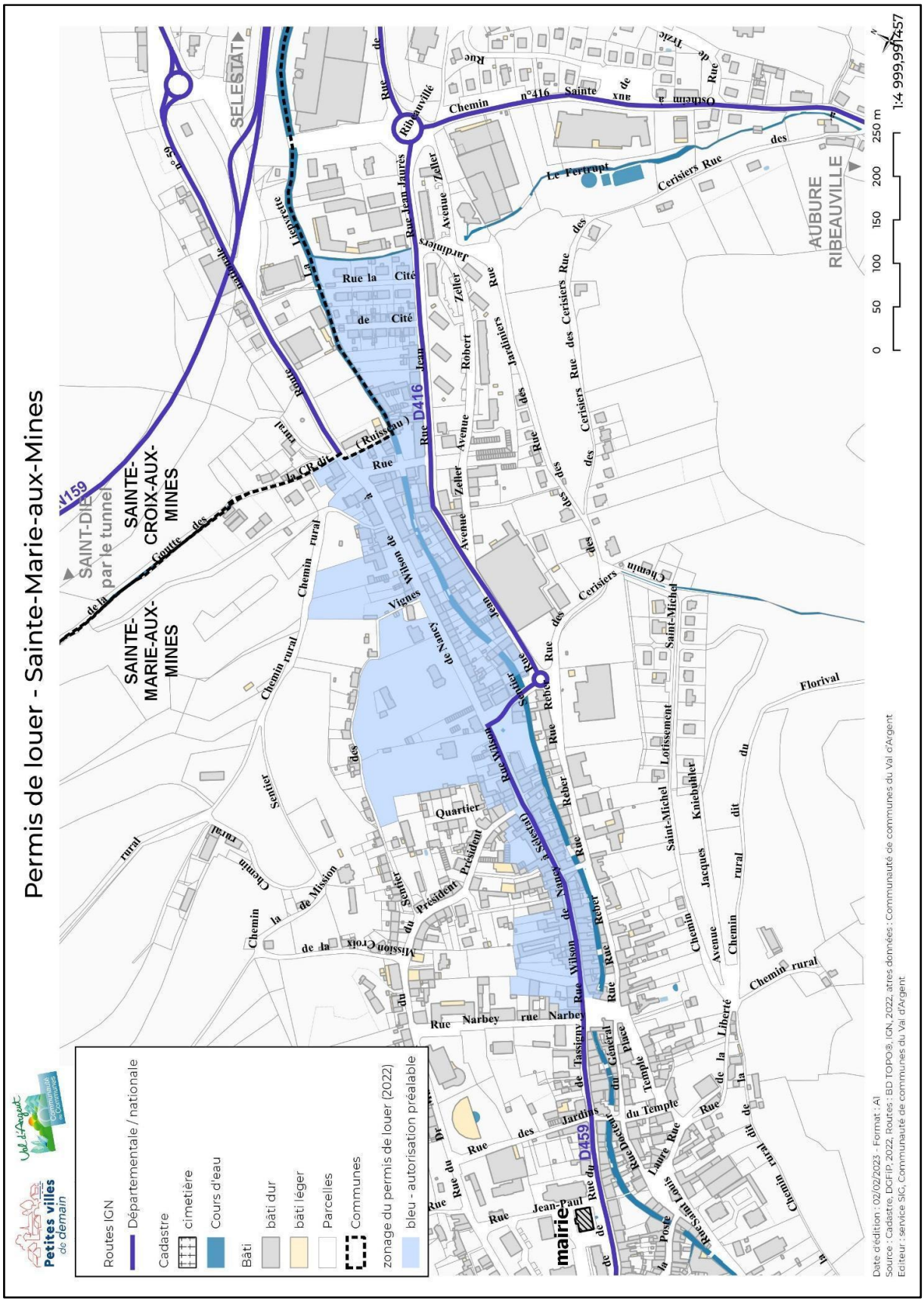

Permis de louer : périmètre à Sainte-Marie-Aux-Mines

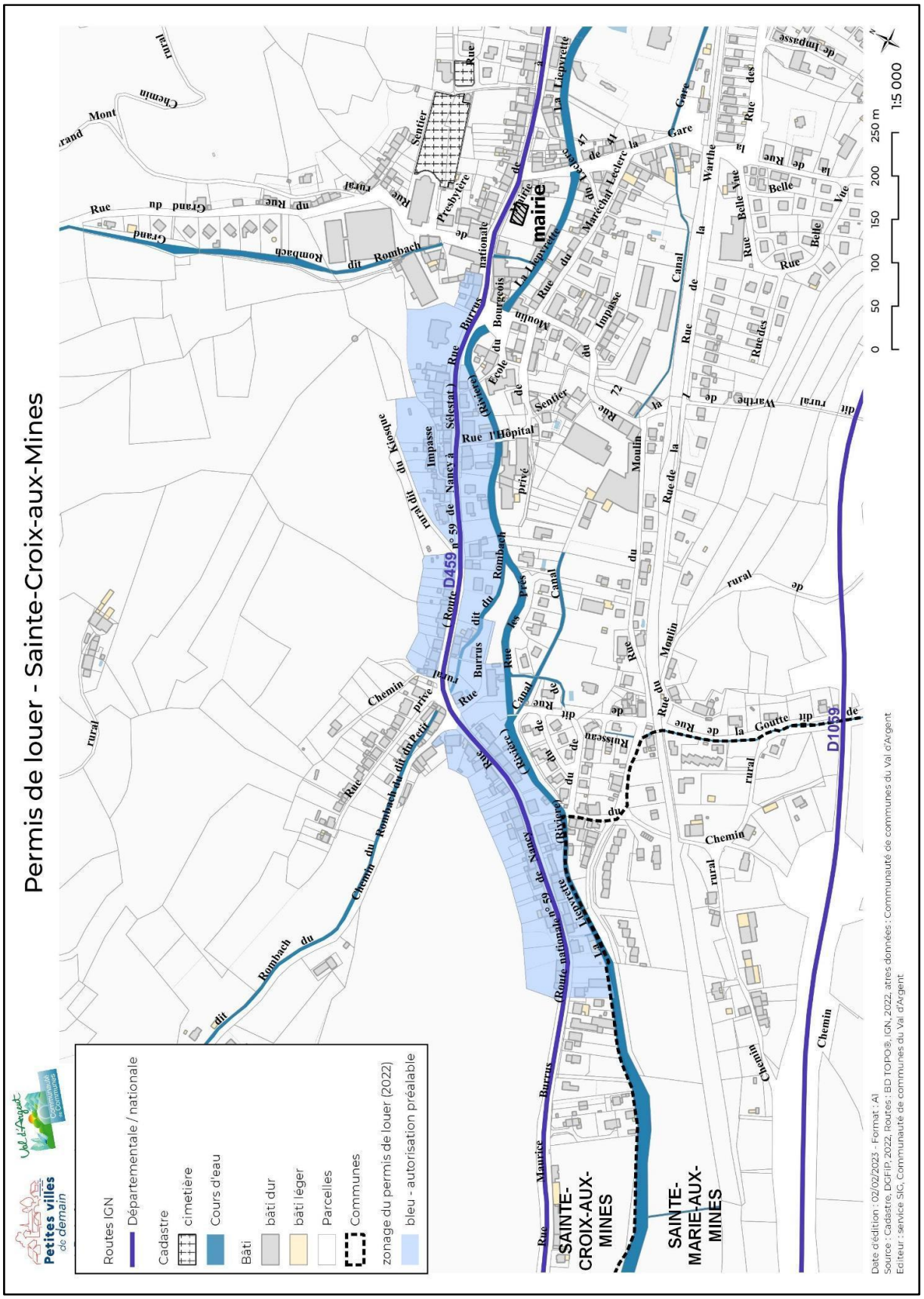

Permis de louer : périmètre à Sainte-Croix-Aux-Mines

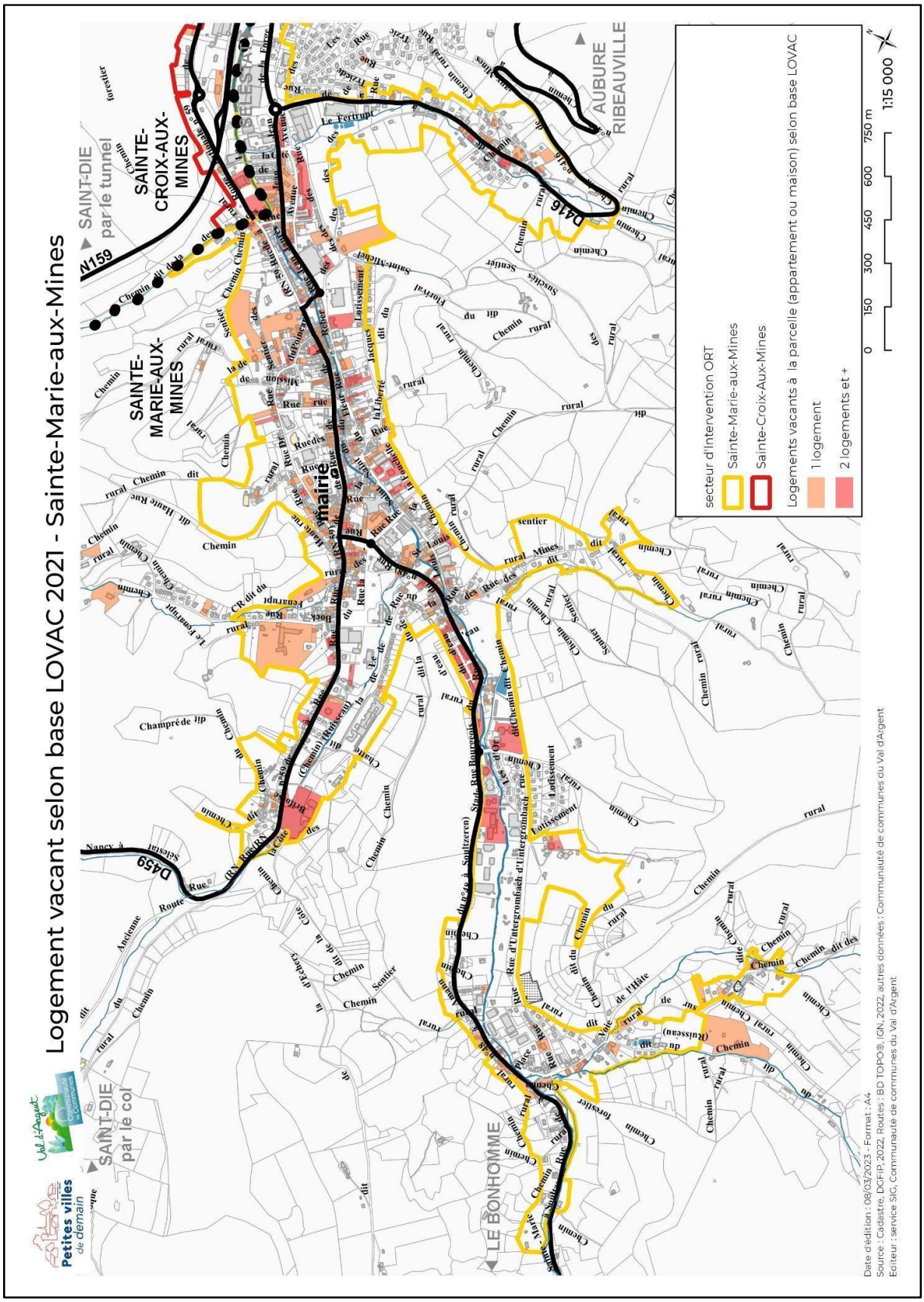

Logements vacants à Sainte-Marie-Aux-Mines selon base LOVAC 2021

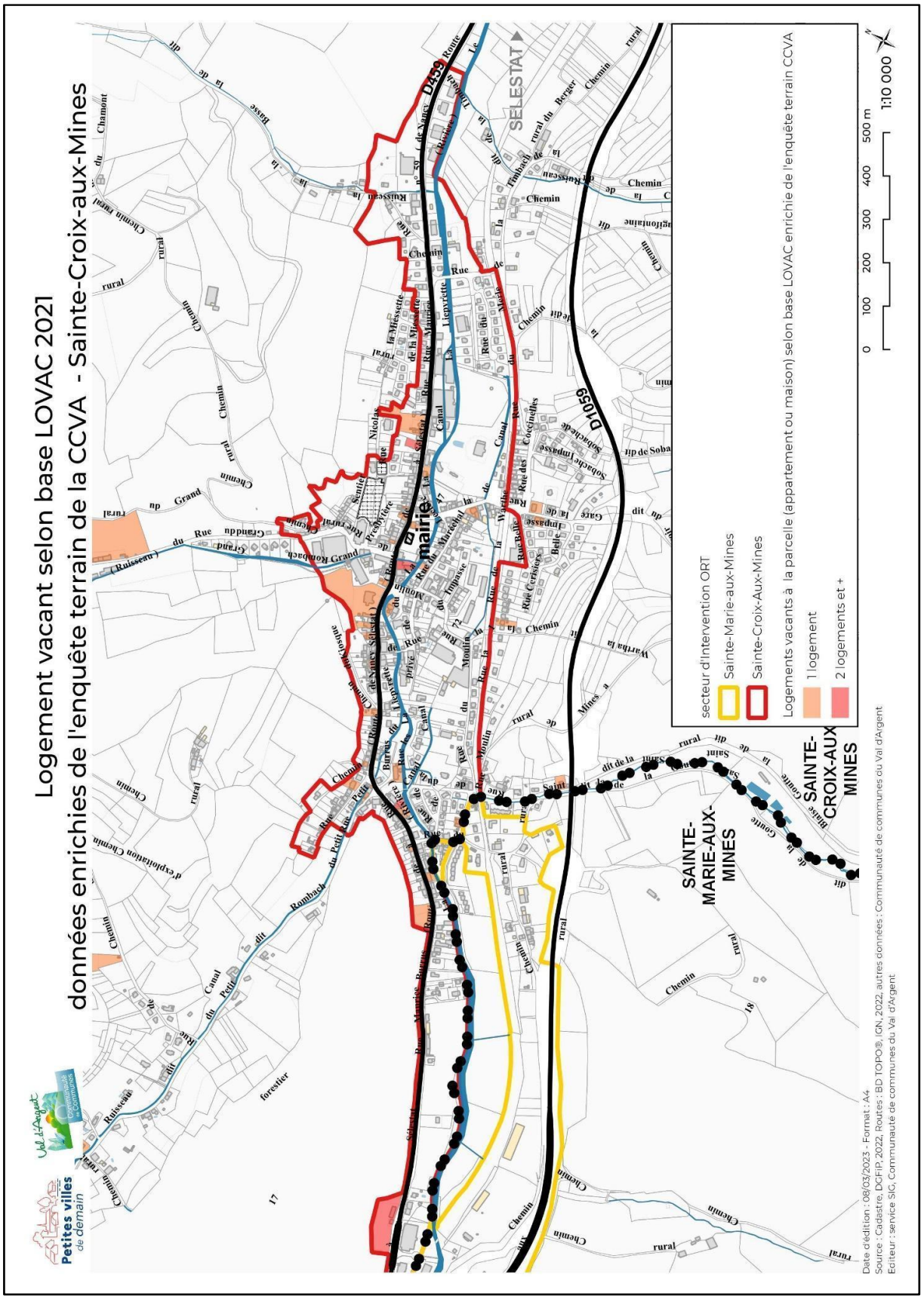

Logements vacants à Sainte-Croix-Aux-Mines selon base LOVAC 2021 et enquête terrain.

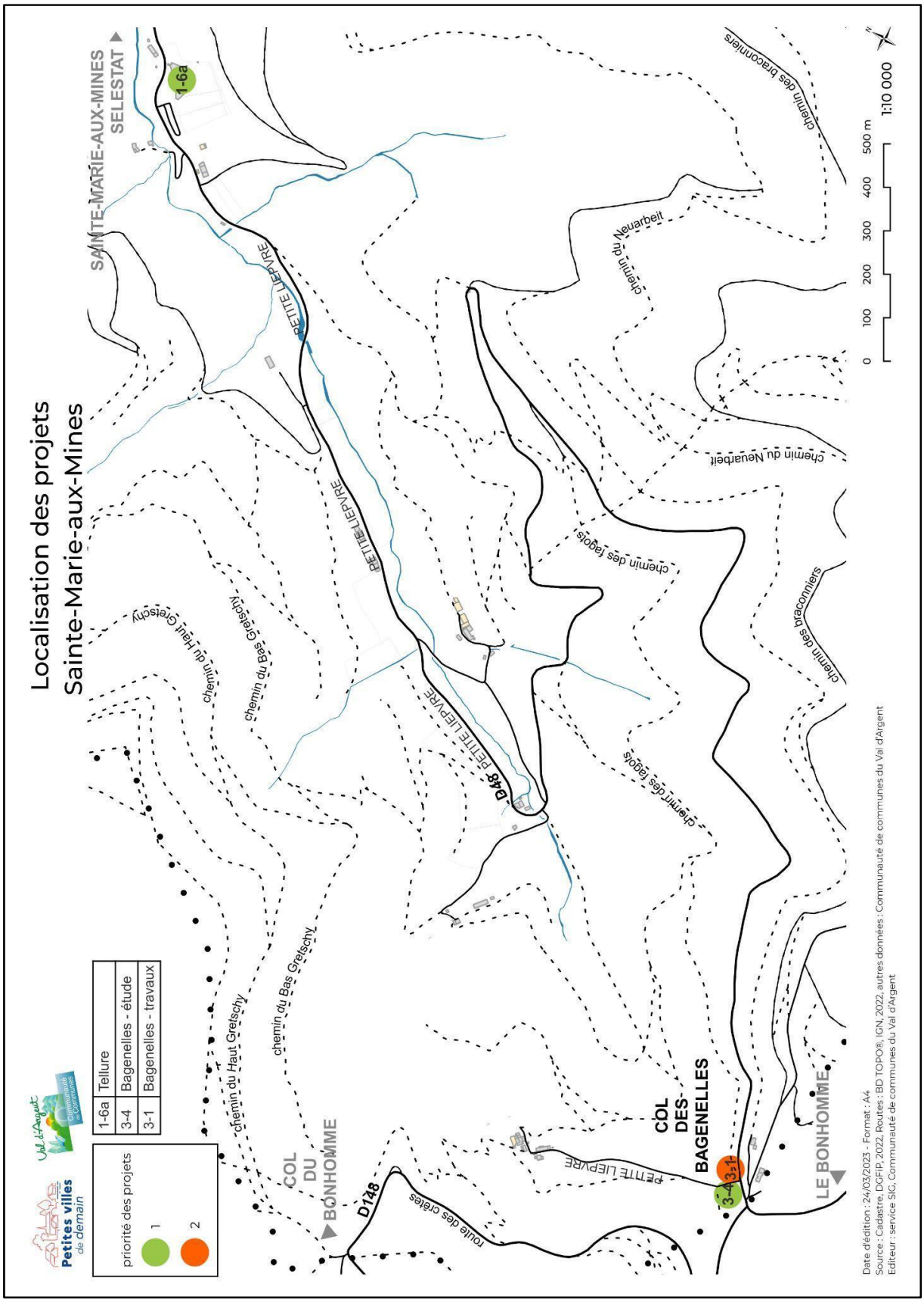

Projets de redynamisation : localisation des projets à Sainte-Marie-Aux-Mines, secteur de la Petite Lièpvre.

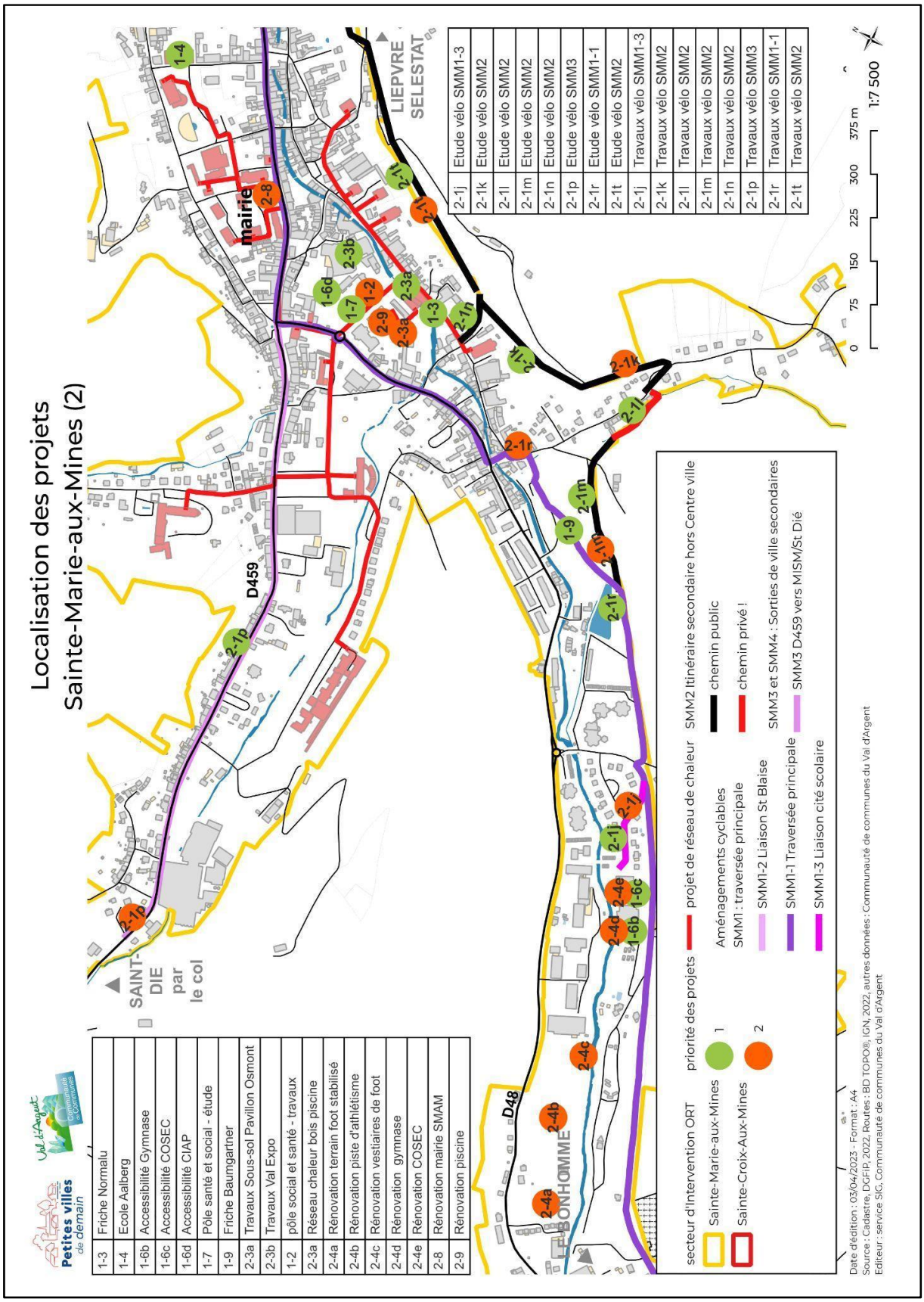

Projets de redynamisation : localisation des projets à Sainte-Marie-Aux-Mines, secteur ouest - centre-ville.

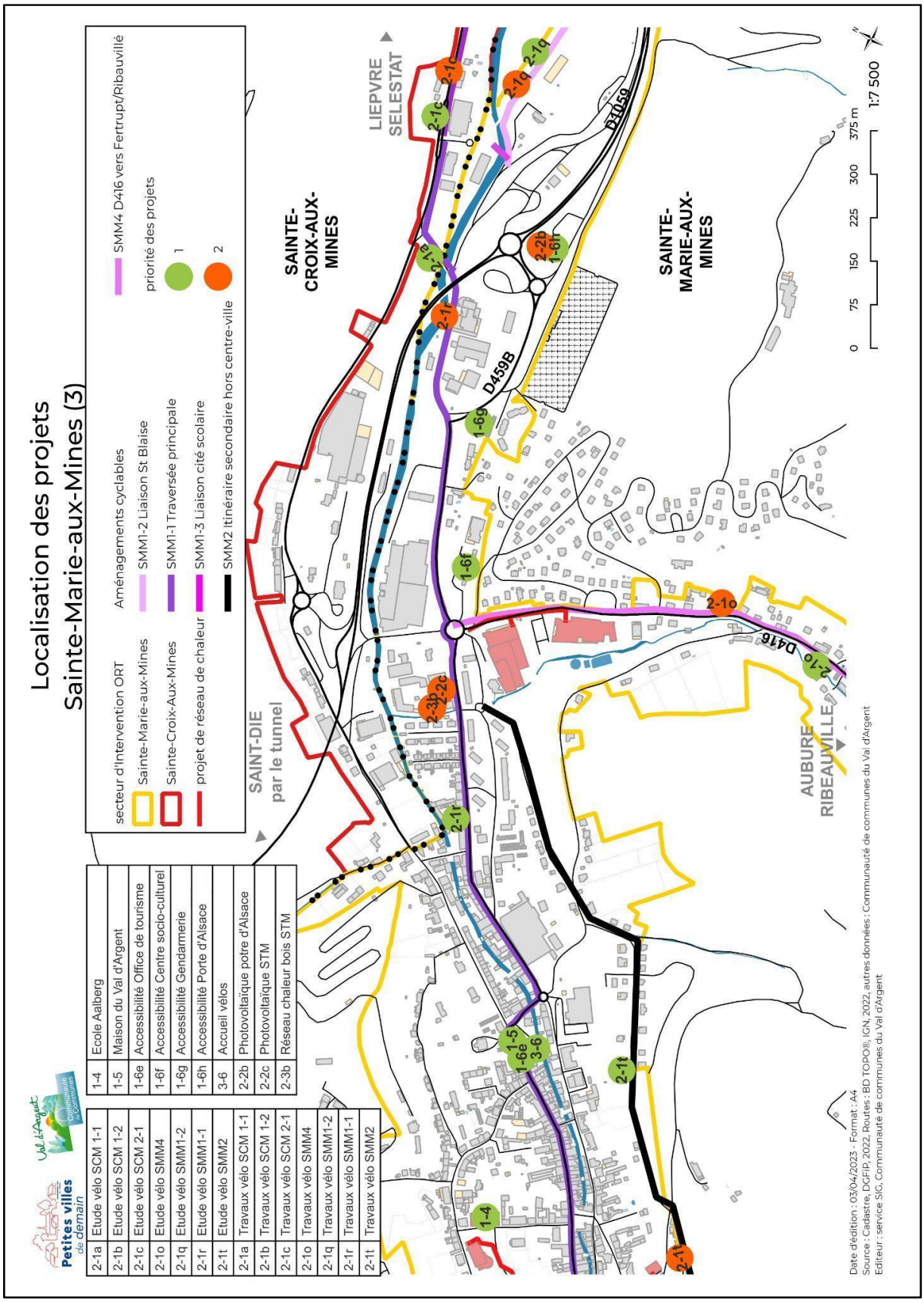

Projets de redynamisation : localisation des projets à Sainte-Marie-Aux-Mines, secteur rond-point Ribeauvillé.

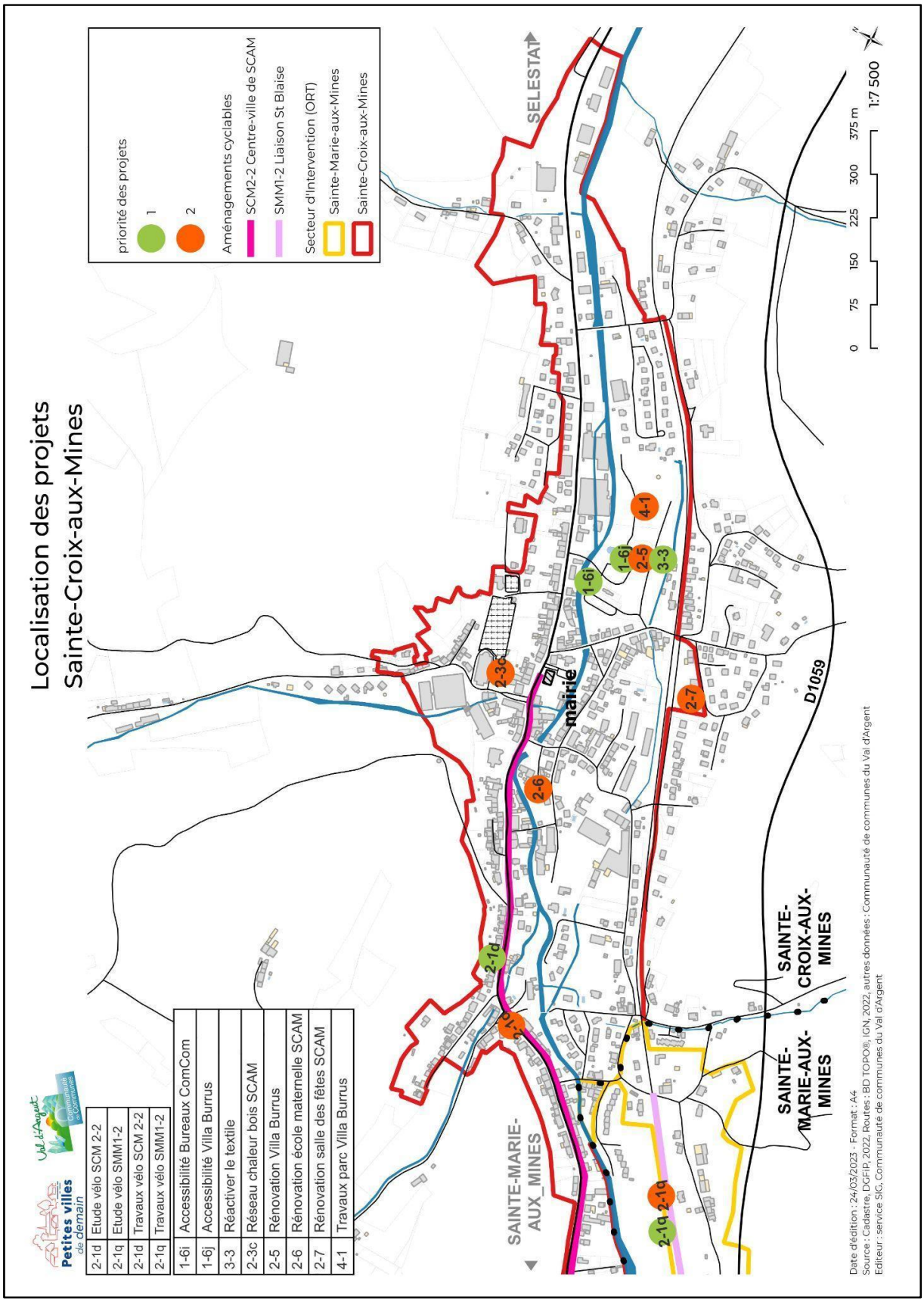

Projets de redynamisation : localisation des projets à Sainte-Croix-Aux-Mines.

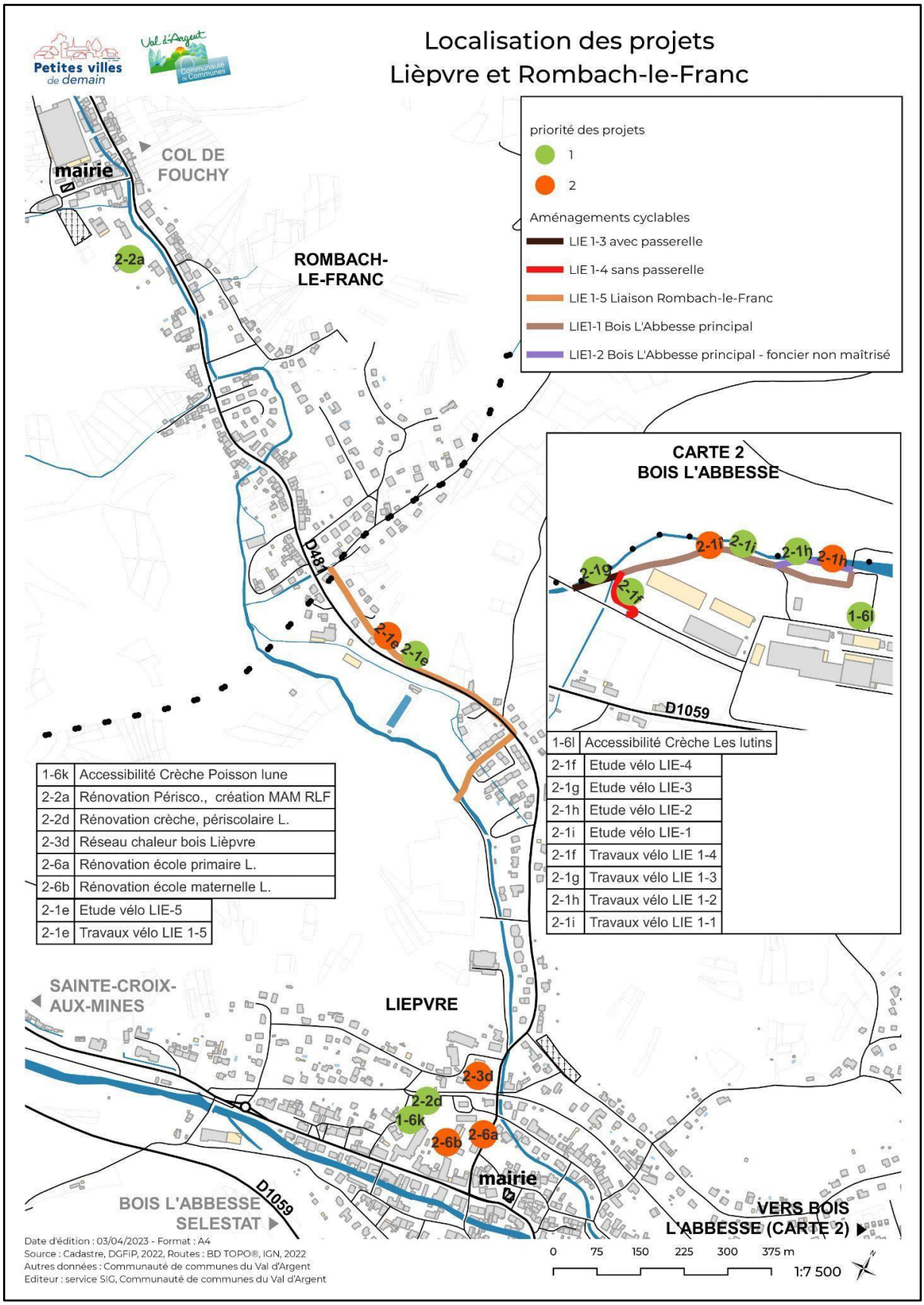

Projets de redynamisation : localisation des projets à Lièpvre et Rombach-le-Franc.